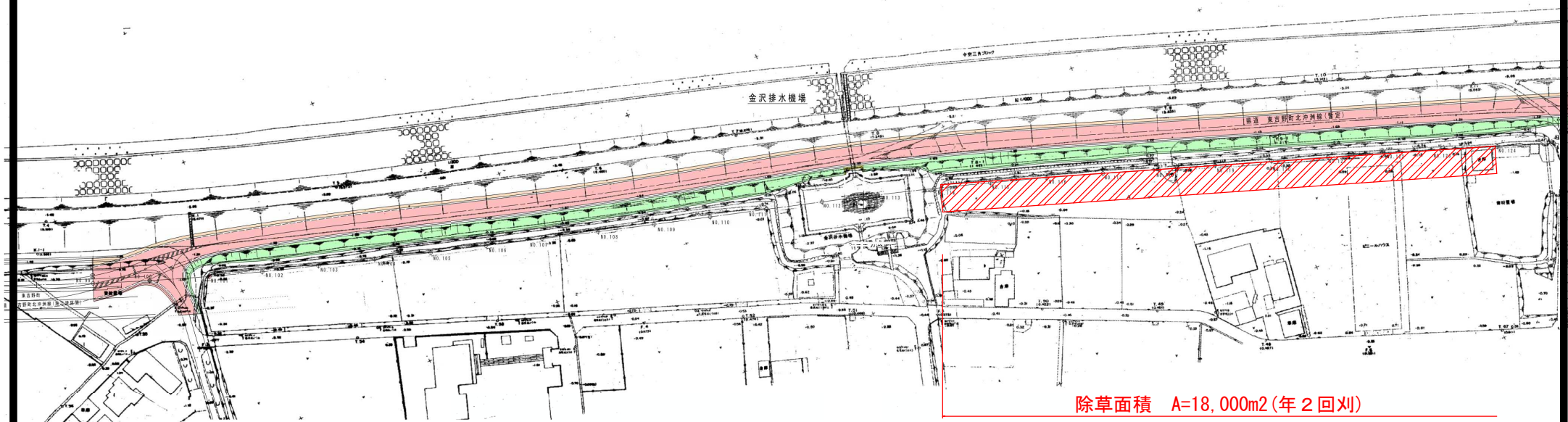


平面図 (1)

- 道路区間
- 堤防法面
- 除草・塵芥処理区間

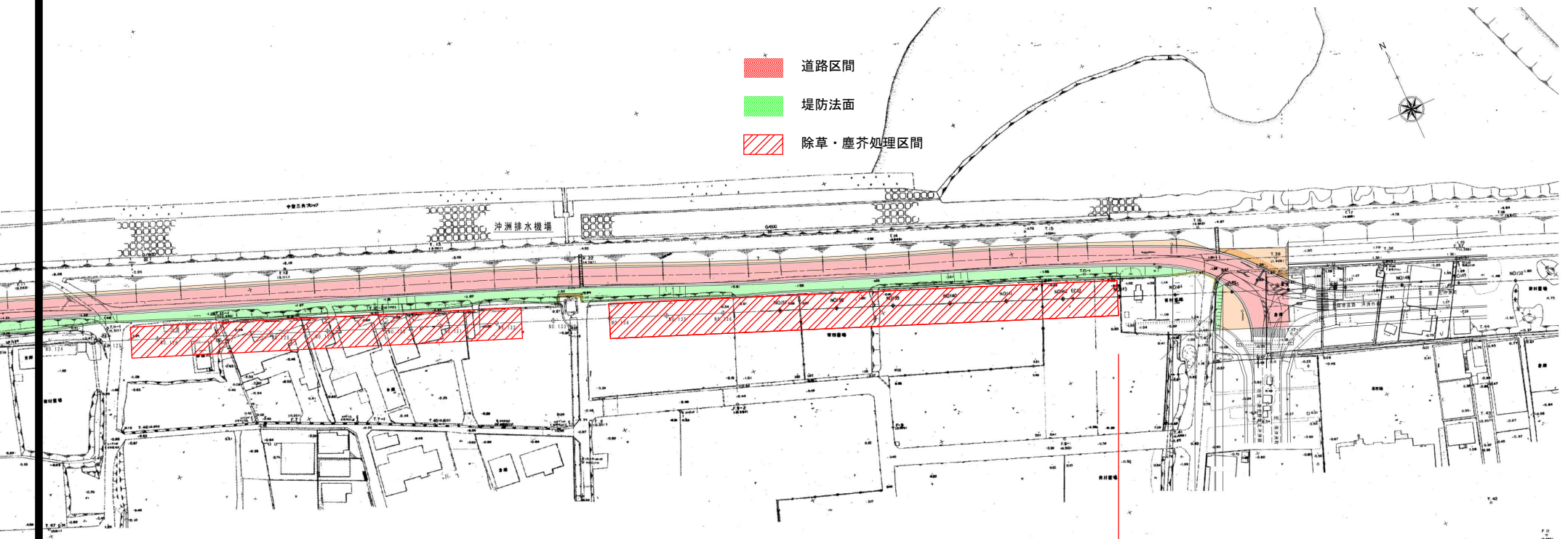


除草面積 A=18,000m²(年2回刈)

実施設計図面

工事名	R3徳土 東吉野町北沖洲線 徳・金沢~北沖洲 道路除草事業		
路線名等	東吉野町北沖洲線		
工事箇所	徳島市金沢2丁目~北沖洲2丁目		
図面名	平面図 (1)		
縮尺	図面番号	1 / 3	
会社名			
事業者名	東部積土整備局 (徳島)		

平面図 (2)



- 道路区間
- 堤防法面
- 除草・塵芥処理区間

除草面積 A=18,000m²(年2回刈)

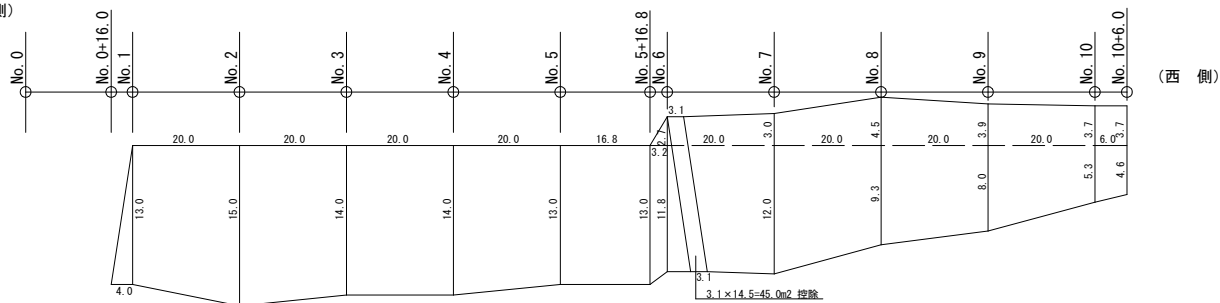
実施設計図面

工事名	R3徳土 東吉野町北沖洲線 徳土金沢~北沖洲 道路除草業務		
路線名等	東吉野町北沖洲線		
工事箇所	徳島市金沢2丁目~北沖洲2丁目		
図面名	平面図 (2)		
縮尺	図面番号	2	3
会社名			
事業者名	東部県土整備局 (徳島)		

除草工(1回刈、2回刈)展開図(金沢2丁目～北沖洲2丁目)

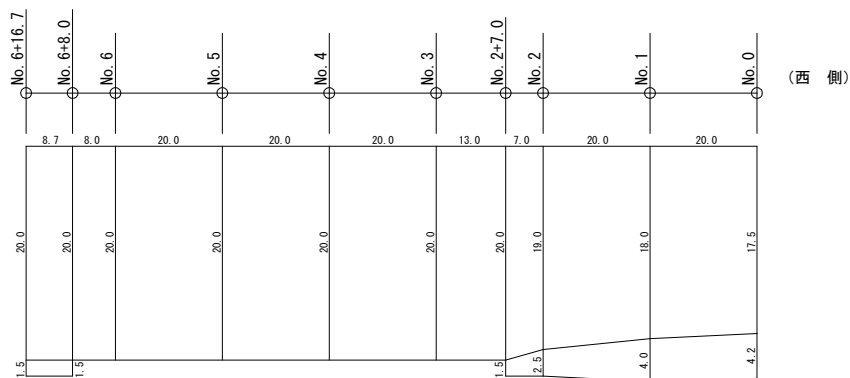
S= 1:500(V) 1:1000(H)

①ブロック(西側)



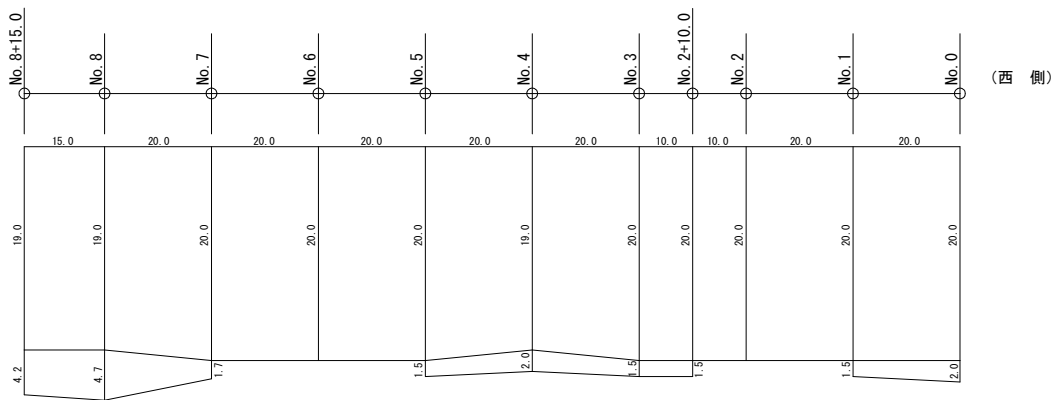
民地側
⇕
県道側

②ブロック(中央)



民地側
⇕
県道側

③ブロック(東側)



民地側
⇕
県道側

実施設計図面

工事名	R3徳土 東吉野町北沖洲線 徳・金沢～北沖洲 道路除草業務		
路線名等	東吉野町北沖洲線		
工事箇所	徳島市金沢2丁目～北沖洲2丁目		
図面名	除草工展開図		
縮尺	図示	図面番号	3 / 3
会社名			
事業者名	東部県土整備局<徳島>		